



GOBIERNO  
DE ESPAÑA

MINISTERIO  
DE AGRICULTURA, PESCA  
Y ALIMENTACIÓN

SECRETARÍA GENERAL DE  
AGRICULTURA Y ALIMENTACIÓN

DIRECCIÓN GENERAL DE  
DESARROLLO RURAL,  
INNOVACIÓN Y POLÍTICA  
FORESTAL

## INCENDIOS FORESTALES DEL 1 DE ENERO AL 1 DE SEPTIEMBRE DE 2019

DATOS PROVISIONALES DE 2019 PROPORCIONADOS POR LAS COMUNIDADES AUTÓNOMAS

Año	2009 (01-01 a 01-09)	2010 (01-01 a 01-09)	2011 (01-01 a 01-09)	2012 (01-01 a 01-09)	2013 (01-01 a 01-09)	2014 (01-01 a 01-09)	2015 (01-01 a 01-09)	2016 (01-01 a 01-09)	2017 (01-01 a 01-09)	2018 (01-01 a 01-09)	MEDIA (01-01 a 01-09)	2019 (01-01 a 01-09)
Nº CONATOS (<1 ha)	7.496	5.978	7.129	8.590	5.102	5.435	6.181	4.637	6.443	3.657	6.065	6.000
Nº INCENDIOS (>= 1 ha)	4.816	3.285	3.564	4.852	1.995	2.805	2.878	1.617	4.225	1.473	3.151	3.115
<b>TOTAL SINIESTROS</b>	<b>12.312</b>	<b>9.263</b>	<b>10.693</b>	<b>13.442</b>	<b>7.097</b>	<b>8.240</b>	<b>9.059</b>	<b>6.254</b>	<b>10.668</b>	<b>5.130</b>	<b>9.216</b>	<b>9.115</b>
<b>VEGETACION LEÑOSA</b>												
Sup. Arbolada (ha)	37.765,22	7.662,64	9.762,02	76.185,23	12.272,26	7.549,91	25.149,06	18.260,74	26.772,47	3.832,18	22.521,17	23.609,27
Sup. Matorral y Monte Abierto (ha)	56.758,21	30.650,45	29.462,32	106.693,92	18.616,47	29.431,77	41.289,06	20.681,89	51.044,89	13.334,74	39.796,37	39.982,10
<b>VEGETACION HERBACEA</b>												
Sup. Pastos y Dehesas (ha)	11.197,24	4.825,30	8.738,24	17.173,73	9.027,13	7.462,53	10.269,59	5.382,48	11.361,81	3.386,05	8.882,41	9.077,26
<b>SUP. FORESTAL (ha)</b>	<b>105.720,67</b>	<b>43.138,39</b>	<b>47.962,58</b>	<b>200.052,88</b>	<b>39.915,86</b>	<b>44.444,21</b>	<b>76.707,71</b>	<b>44.325,11</b>	<b>89.179,17</b>	<b>20.552,97</b>	<b>71.199,96</b>	<b>72.668,63</b>
<b>% SUP. AFECTADA / S.F. NACIONAL</b>	<b>0,380</b>	<b>0,155</b>	<b>0,172</b>	<b>0,719</b>	<b>0,144</b>	<b>0,160</b>	<b>0,276</b>	<b>0,159</b>	<b>0,321</b>	<b>0,074</b>	<b>0,256</b>	<b>0,261</b>
<b>Nº GRANDES INCENDIOS (&gt;500 ha)</b>	<b>32</b>	<b>8</b>	<b>7</b>	<b>40</b>	<b>12</b>	<b>7</b>	<b>14</b>	<b>13</b>	<b>20</b>	<b>3</b>	<b>16</b>	<b>13</b>

En superficie no arbolada, cuando en los datos provinciales no se ha hecho distinción entre vegetación leñosa y herbácea, se ha considerado toda la superficie como "Matorral y Monte Abierto".

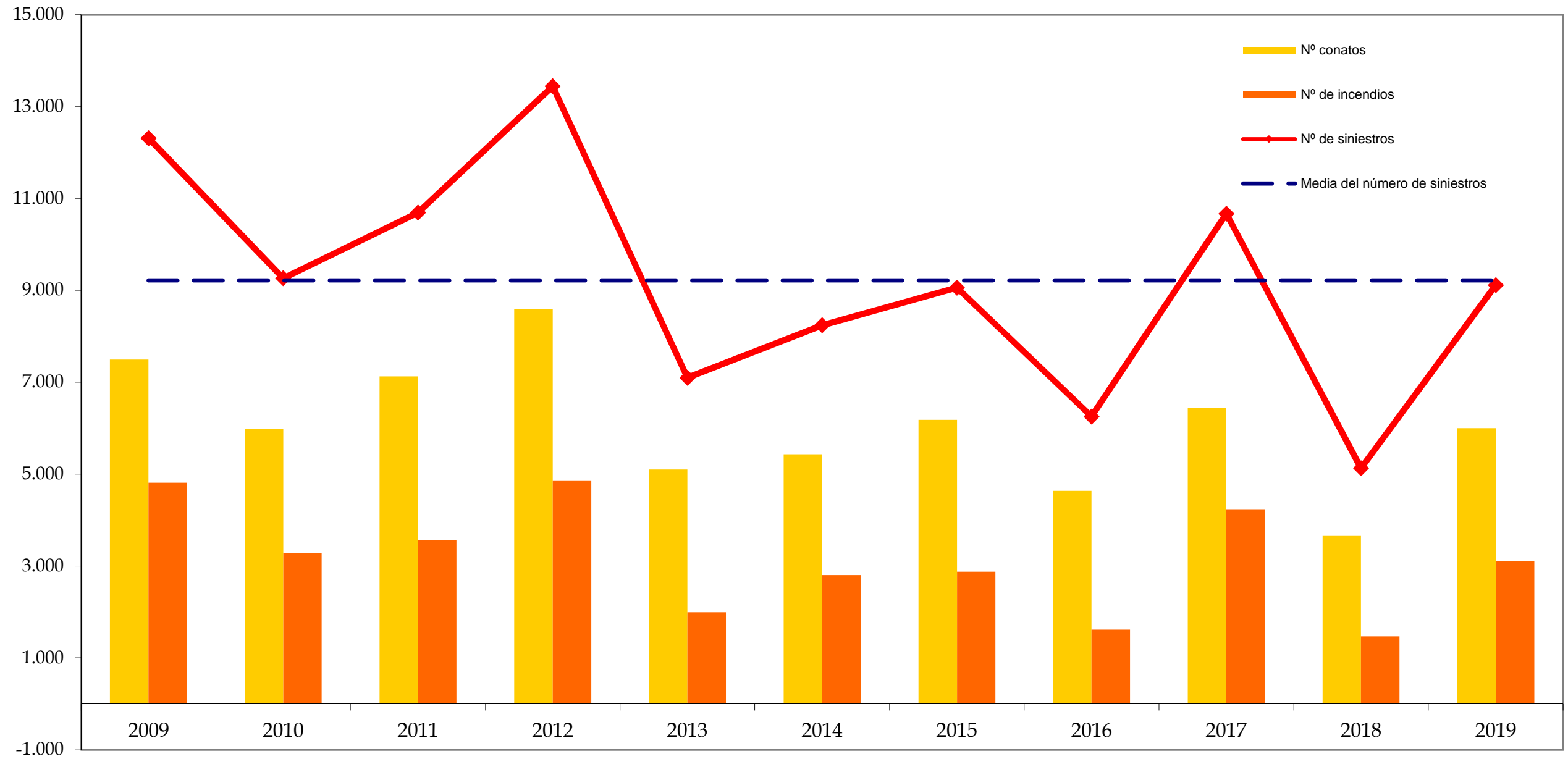


GOBIERNO DE ESPAÑA

MINISTERIO DE AGRICULTURA, PESCA Y ALIMENTACIÓN

SECRETARÍA GENERAL DE AGRICULTURA Y ALIMENTACIÓN  
DIRECCIÓN GENERAL DE DESARROLLO RURAL, INNOVACIÓN Y POLÍTICA FORESTAL

### EVOLUCIÓN CONATOS- INCENDIOS DEL 1 DE ENERO AL 1 DE SEPTIEMBRE 2009-2019



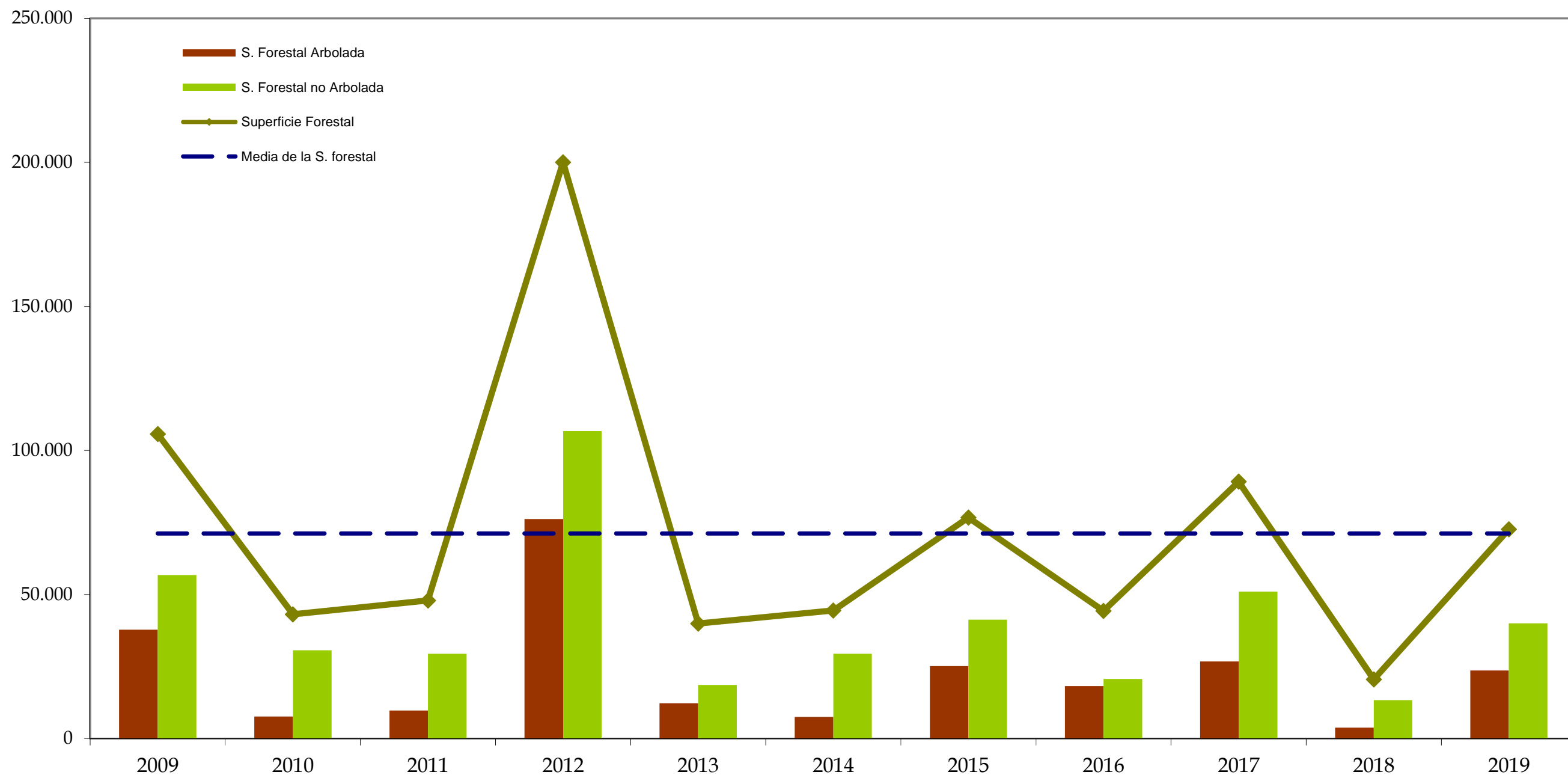


GOBIERNO DE ESPAÑA

MINISTERIO DE AGRICULTURA, PESCA Y ALIMENTACIÓN

SECRETARÍA GENERAL DE AGRICULTURA Y ALIMENTACIÓN  
DIRECCIÓN GENERAL DE DESARROLLO RURAL, INNOVACIÓN Y POLÍTICA FORESTAL

### EVOLUCIÓN SUPERFICIES FORESTALES DEL 1 DE ENERO AL 1 DE SEPTIEMBRE 2009-2019





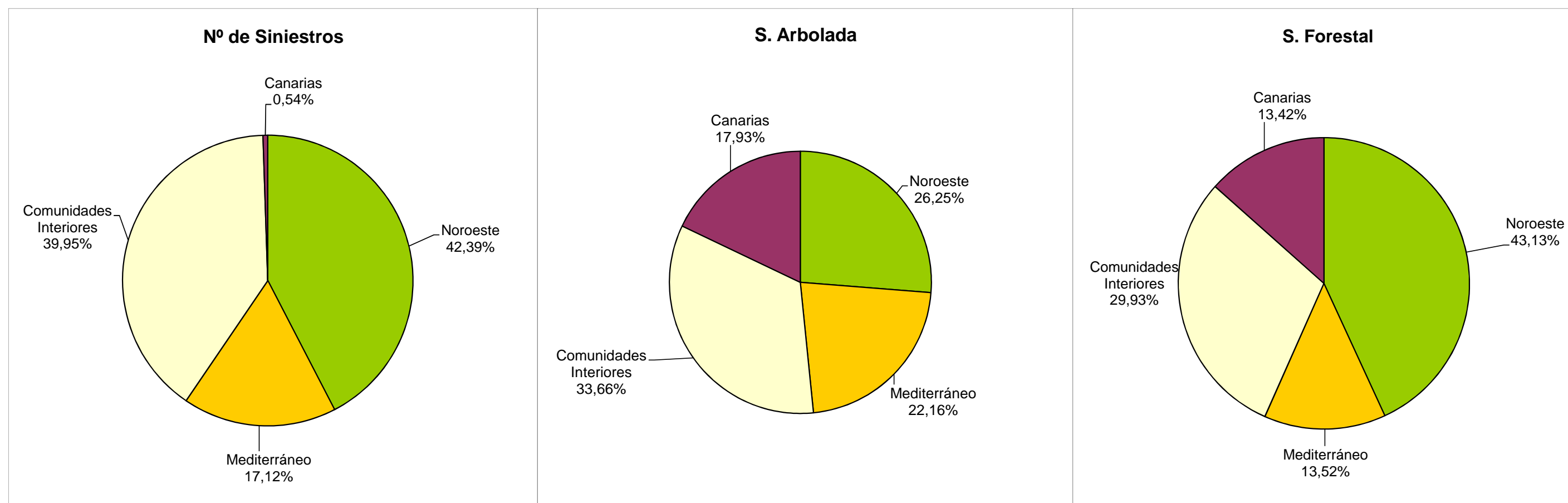
GOBIERNO DE ESPAÑA

MINISTERIO DE AGRICULTURA, PESCA Y ALIMENTACIÓN

SECRETARÍA GENERAL DE AGRICULTURA Y ALIMENTACIÓN

DIRECCIÓN GENERAL DE DESARROLLO RURAL, INNOVACIÓN Y POLÍTICA FORESTAL

## INCENDIOS FORESTALES DEL 1 DE ENERO AL 1 DE SEPTIEMBRE DE 2019



**NOROESTE:** Comprende las Comunidades Autónomas de Galicia, Asturias, Cantabria y País Vasco y las provincias de León y Zamora.

**MEDITERRÁNEO:** Comprende las Comunidades Autónomas costeras con el mar Mediterráneo, incluyendo sus provincias interiores.

**CANARIAS:** Incluye todo el archipiélago canario.

**COMUNIDADES INTERIORES:** Comprende las provincias del resto de Comunidades no costeras, excepto León y Zamora